






















BARKANOVA STAZA

Tehnički opis:

Lokacija:	Gacka dolina
Dužina staze:	42,6 km
Polazna točka:	HRO
Krajnja točka:	HRO
Težina staze:	
Najviša točka:	496 m/nm
Najniža točka:	453 m/nm
Ukupni uspon:	237 m
Tip staze:	asfalt i makadam
Vrijeme vožnje:	1:10 – 2:00 h
Asfalt:	36,25 km (85%)
Makadam i poljski putovi:	6,35 km (15%)

Road book:

#	km	Visina	Smjer	Mjesto	Kretanje
1.	0,20	457		HRO	Krećemo uz gradski park, skrećemo lijevo te vozimo ulicom Bana J. Jelačića do Vojarne.
2.	0,46	461		Vojarina	Skrećemo desno i vozimo do mosta u Vivozama.
3.	1,00	458		Vivoze	Prelazimo Vivoški most i odmah skrećemo lijevo te nastavljamo u pravcu Prozora.
4.	2,10	460		Vivoze	Nastavljamo u istom pravcu dok s lijeve strane ostavljamo odvojak prema Lučkom mostu.
5.	3,50	466		Prozor	Zadržavamo pravac dok s lijeve strane ostavljamo odvojak koji vodi prema mostu i Domu Prozor.
6.	4,00	455		Prozor - Obilje	Skrećemo lijevo pod oštrim kutom i lagano se spuštamo prema meandru Šatrić.
7.	4,30	455		Prozor - Šatrić	Vozimo lijevom obalom Gacke i zadržavamo smjer ravno iako prolazimo jedan odvojak s desne strane.
8.	5,40	457		Prozor	Dolaskom do ceste koja vodi prema Orišković mostu skrećemo lijevo.
9.	5,70	457		Prozor	Nakon prelaska mosta i dalje zadržavamo smjer ravno, iako prolazimo jedan odvojak s lijeve i jedan s desne strane, te jednu malu pilanu s desne strane odmah iza mosta.
10.	6,50	465		Prozor	Kod trgovine na križanju ispred nas je crkva Ivana Krstitelja, a mi skrećemo desno i dalje zadržavamo isti pravac do naselja Čovići iako s lijeve i desne strane prolazimo nekoliko odvojaka sporednih asfaltiranih putova. Skretanjem lijevo vratit ćemo se kroz naselje Prozor u Otočac.

11.	8,20	459		Čovići	Prolaskom table za naselje Čoviće, skrećemo desno na prvi sporedni put, na Y idemo lijevo i vozimo prema mostu.
12.	9,20	456		Čovići	Prelazimo Tončin most i skrećemo lijevo, te nastavljamo makadamom lijevom obalom Gacke.
13.	10,40	457		Čovići	Prije Vrbanovog mosta kod dvije tradicijske kuće skrećemo desno i dalje nastavljamo makadamom i dijelom zemljanim putem.
14.	11,90	456		Čovići	Držimo se lijeve obale Gacke vozeći i dalje putem ispod brda, a s lijeve strane ostavljamo odvojak za Podgorski most.
15.	12,70	456		Ličko Lešće	Izbijamo na asfaltiranu cestu na spoju Kostelke s Gackom te skrećemo lijevo i prelaskom preko malog mosta vozimo dalje do glavnog mosta na cesti D-50.
16.	13,00	458		Ličko Lešće	Kod glavnog mosta skrećemo lijevo i vozimo do rotora.
17.	13,40	463		Ličko Lešće	Dolaskom na rotor skrećemo na prvom odvoju desno. Vozimo se makadamom, na 13,60 km ima jedan odvojak desno, mi zadržavamo pravac ravno.
18.	14,00	457		Tupale	Dolazimo na asfaltiranu cestu, skrećemo desno.
19.	14,60	460		Tupale	Vozimo asfaltom do prvog lijevog odvojka te skrećemo na makadam.
20.	15,70	462		Sinac	Dolazimo do bunara, na cestu Sinac i skrećemo desno.
21.	20,70	466		Sinac	Prolazimo crkvu sv. Ilije s desne strane, vozimo ravno cestom kroz Sinac, prolazimo Majerovo vrilo i skretanje za ribogojilište, dolaskom do smeđeg putokaza za crkvu sv. Franje skrećemo desno na makadam.
22.	21,20	462		Sinac	Vozimo se prema Gacki, nailazimo na lijevi odvojak, idemo desno sve do kuće s lijeve strane. Dolaskom do kuće skrećemo na poljski putić. Pratimo putić te se spuštamo na pješački most preko Gacke. Prelazimo most i vozimo zemljanim putićem prema crkvi sv. Franje.
23.	21,80	462		Crkva sv. Franje	Dolaskom do crkve, vozimo dalje po makadamu.
24.	23,10	461		Vrilo – Ličko Lešće	Nailazimo na asfalt, vozimo ravno cestom, prolazimo nekoliko odvojaka s lijeve i desne strane, te se spajamo sa cestom u Vrilo i skrećemo lijevo. Nastavljamo voziti ravno u pravcu Tonković vrila.
25.	24,30	496		Vrilo	Dolaskom na najvišu točku s koje puca pogled na Tonković vrilo nastavljamo putem koji vodi lagano u lijevo te se serpentinama spuštamo do samog izvora.
26.	25,00	459		Tonković vrilo	Na kraju spusta nastavljamo desno kroz Sinac prema Majerovom vrilu, prolazeći pored dvije mlinice na Klanac vrilu i odvojak za ribogojilište „Gacka-Sinac“ s lijeve strane.

27.	28,00	465		Majerovo vrilo	Vozimo oko drugog izvora rijeke Gacke, osvježivši se vodom iz izvora nastavljamo istim pravcem kroz naselje Sinac.
28.	28,60	465		Sinac – kod Križa	Dolaskom na križanje Y (kod Križa) skrećemo lijevo.
29.	30,80	463		Sinac	Dolaskom do crkve Sv. Ilije i prelaskom preko malog mosta, nastavljamo cestom pravo.
30.	31,90	465		Sinac	S lijeve strane prolazimo groblje i 20-ak m prije izlaza sa sporedne ceste na glavnu koja desno vodi u pravcu NP Plitvička jezera, skrećemo lijevo poljskim putićem i prolazimo ispod mosta (D51).
31.	32,00	467		Sinac	Prolaskom ispod mosta idemo na makadam lijevo i vozimo do prvih kuća u Lugu.
32.	32,70	466		Lug	Makadamom dolazimo do odvojka koji lijevo vodi prema školi u naselju Čovići, ali mi i dalje vozimo pravo.
33.	33,1	466		Lug	Dolaskom do kuća u Lugu kratko vozimo asfaltom i onda ponovo prelazimo na makadam.
34.	34,60	465		Čovići	Prelazimo D-50 te nastavljamo asfaltiranim sporednim putem kroz polje. S desne strane je dvojna gradina Veliki i Mali Vital (japodski i rimski Arupium) i Rimski kamenolom.
35.	35,70	462		Prozor	Dolaskom do križanja skrećemo desno i sada vozimo istim dijelom ceste kojim smo ranije vozili.
36.	36,90	464		Prozor	Nakon prolaska bufeta „Krcija“ s lijeve strane, crkva Ivana Krstitelja nam je sada s desne strane, na križanju skrećemo lijevo ili nastavljamo ravno prema Domu Prozor (dalje vidi pod točkom 39.).
37.	37,80	465		Prozor	Ukoliko smo kod bufeta KRCIJA skrenuli lijevo, ponovo dolazimo do pilane koja nam je sad s lijeve strane, prije mosta kod stare tradicijske kuće skrećemo desno i vozimo desnom obalom Gacke.
38.	39,30	456		Prozor	Na križanju, od kojeg lijevi odvojak vodi prema mostu, mi skrećemo desno i vozimo prema Domu Prozor.
39.	39,50	457		Prozor	Kod Doma Prozor skrećemo lijevo i dalje vozimo ravno desnom obalom Gacke prema gradu. Iako prolazimo nekoliko odvojaka s lijeve i desne strane zadržavamo isti pravac sve do Konzumovog marketa u Otočcu.
40.	42,60	457		Otočac	Kod Konzuma skrećemo desno i nakon 200 m nalazimo se na mjestu s kojega smo i krenuli (ispred HRO-a, uz gradski park).

